

# Regionálne a digitálne územné plánovanie

výzvy a plány do budúcnosti



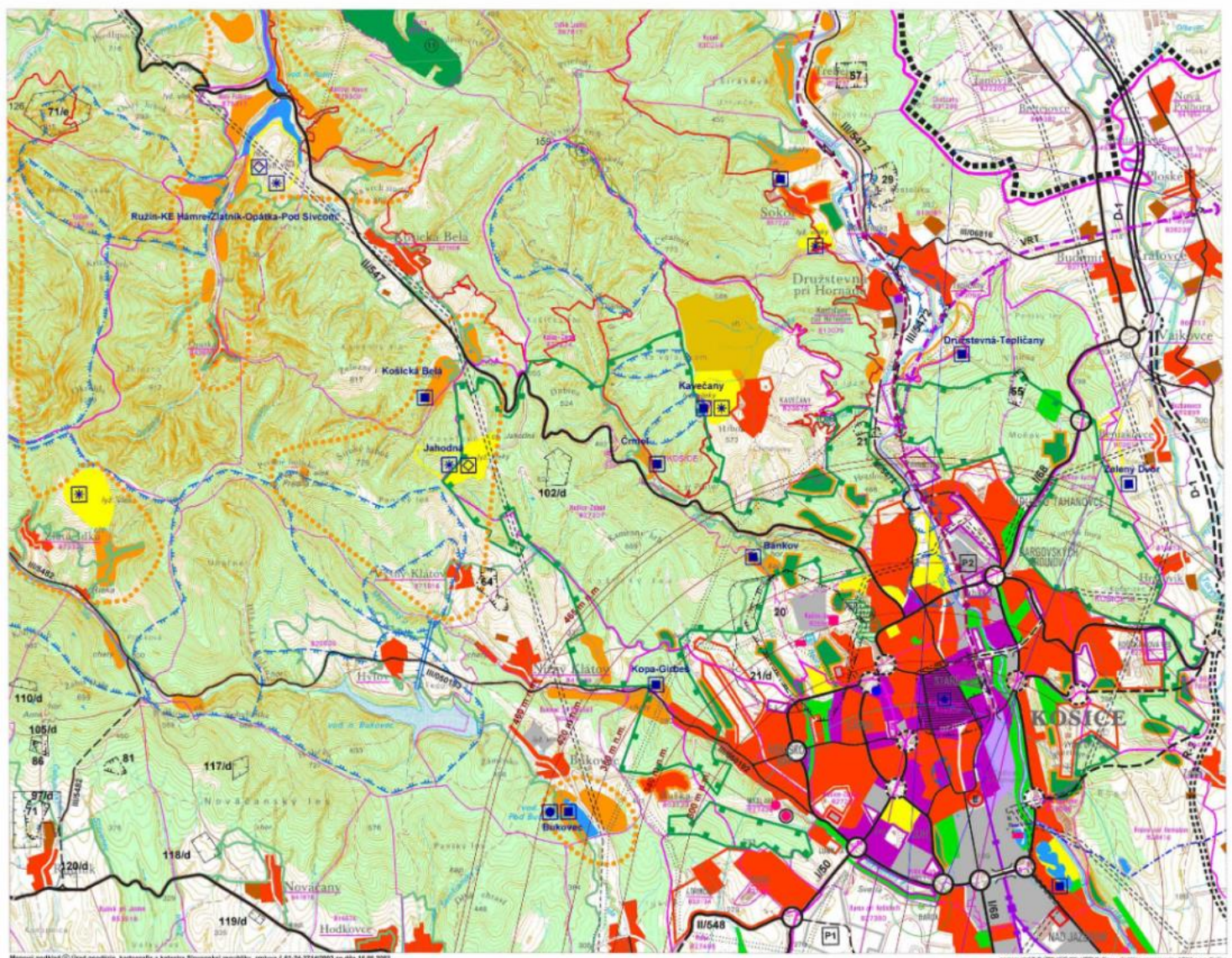
KOŠICKÝ  
SAMOSPRAVNÝ  
KRAJ

# Územný plán regiónu

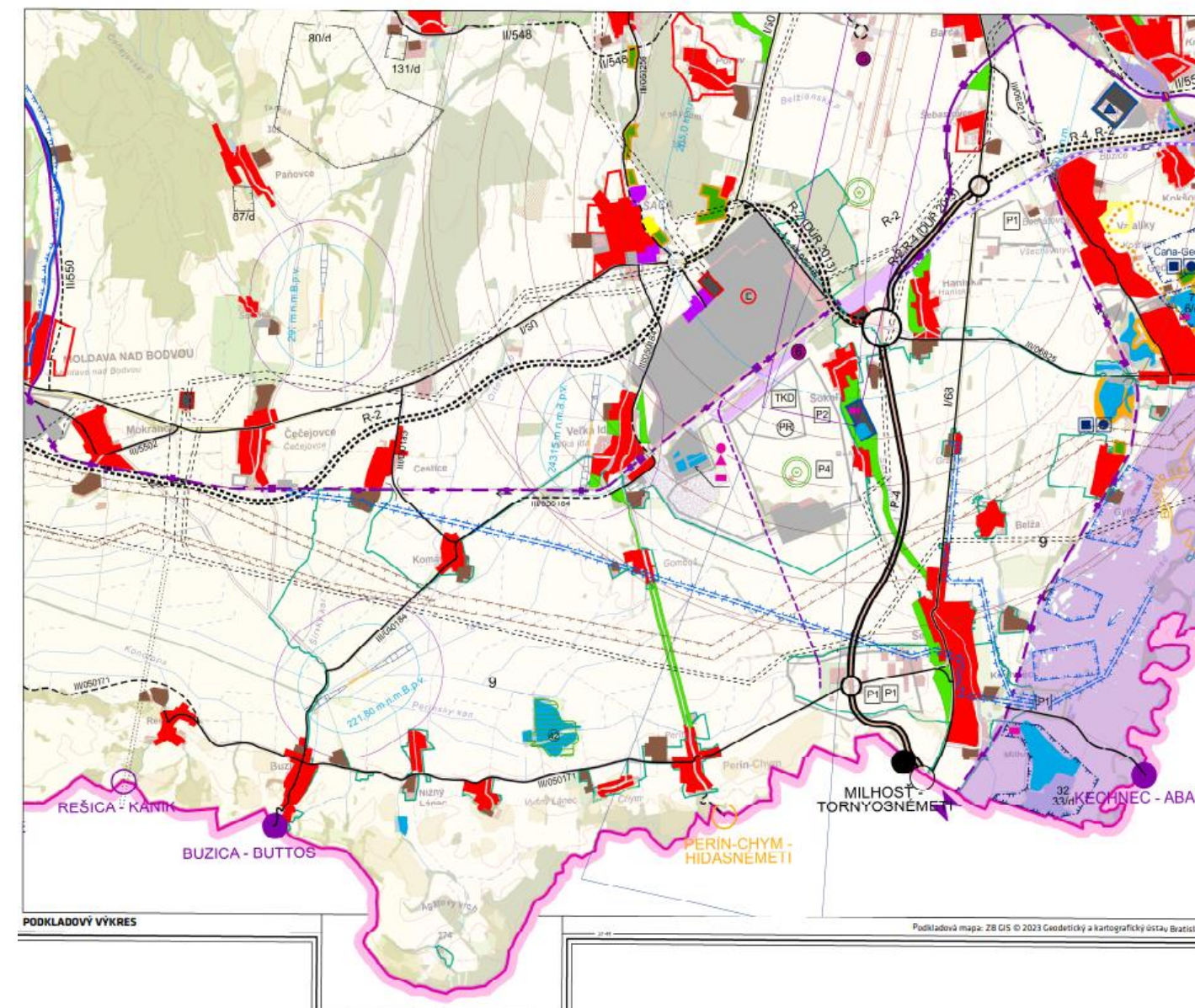
- Slúži na interné procesy orgánu územného plánovania
- Je podkladom pre spracovanie ÚPD miest a obcí
- Pomáha samosprávam pri rozhodovaní o rozvoji územia



# Súčasný stav územnoplánovacej dokumentácie Košického samosprávneho kraja



37-24  
2  
M 1:50 000  
ÚPN-VÚC  
KOŠICKÝ KRAJ  
ZMENY A DOPLNKI  
2009



37-42  
37-44  
2  
M 1:50 000  
ÚPN-VÚC  
KOŠICKÝ KRAJ  
ZMENY A DOPLNI  
6. 6. 2022

- Príklad: mapový list č. 24, komplexný urbanistický návrh ZaD 2009
- mapa vo formáte JPG

- Príklad: mapový list č. 42, komplexný urbanistický návrh, podkladový výkres ZaD č. 5 2022

# Úskalia pri práci s rastrovým ÚP

- predely mapových listov- zložitosť zobrazovania obcí, ktoré sú na hranici mapových listov
- náročné a pracné vyhľadávanie a zobrazovanie (legendy)
- nemožnosť pracovať vo vrstvách
- Nízka efektivita, opakujúce sa procesy



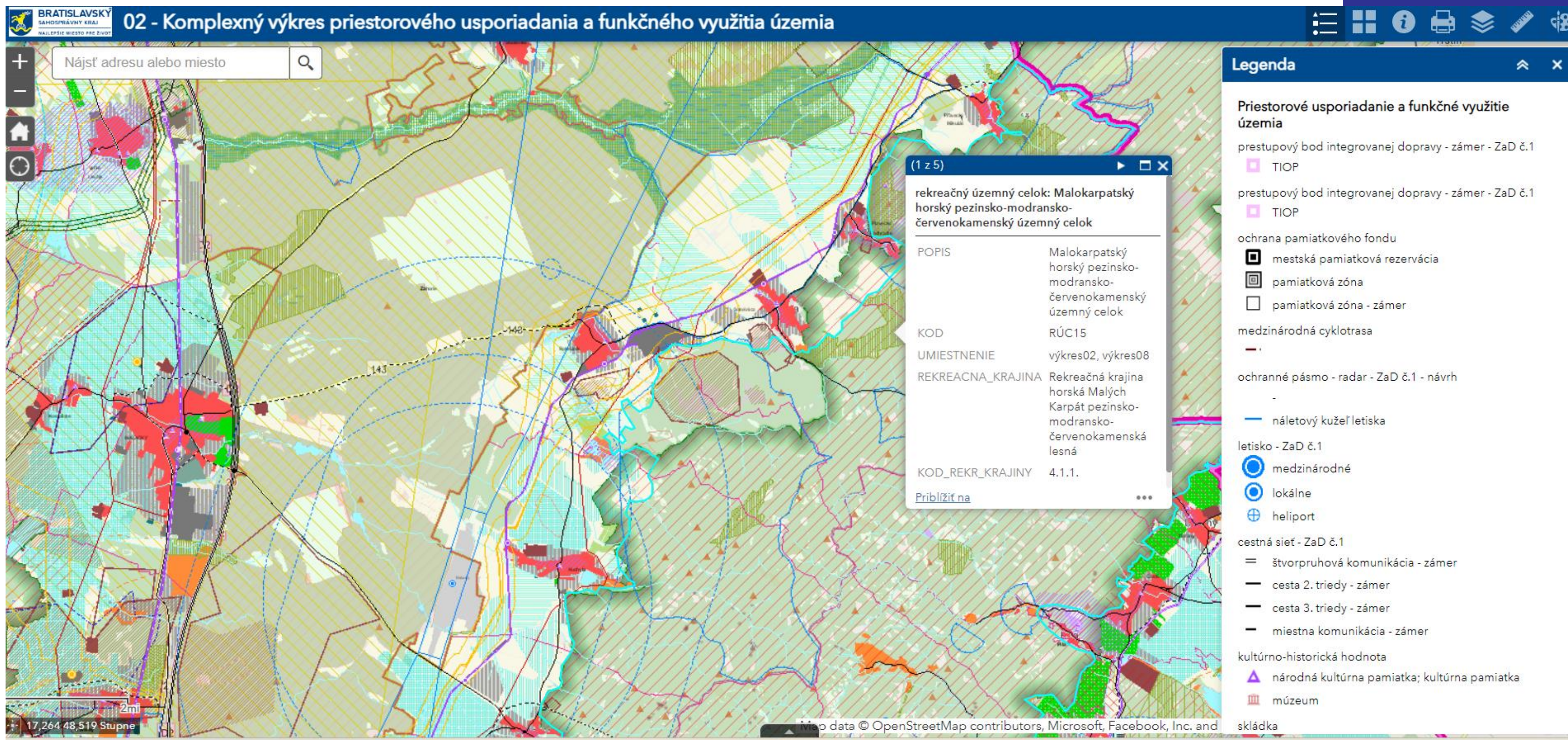
# Výhody digitalizácie územných plánov

- Vnímanie územia v širších vzťahoch
- Rýchla identifikácia javov v území
- Práca s mapovými vrstvami
- Práca s externými zdrojmi
- Presnosť zobrazenia

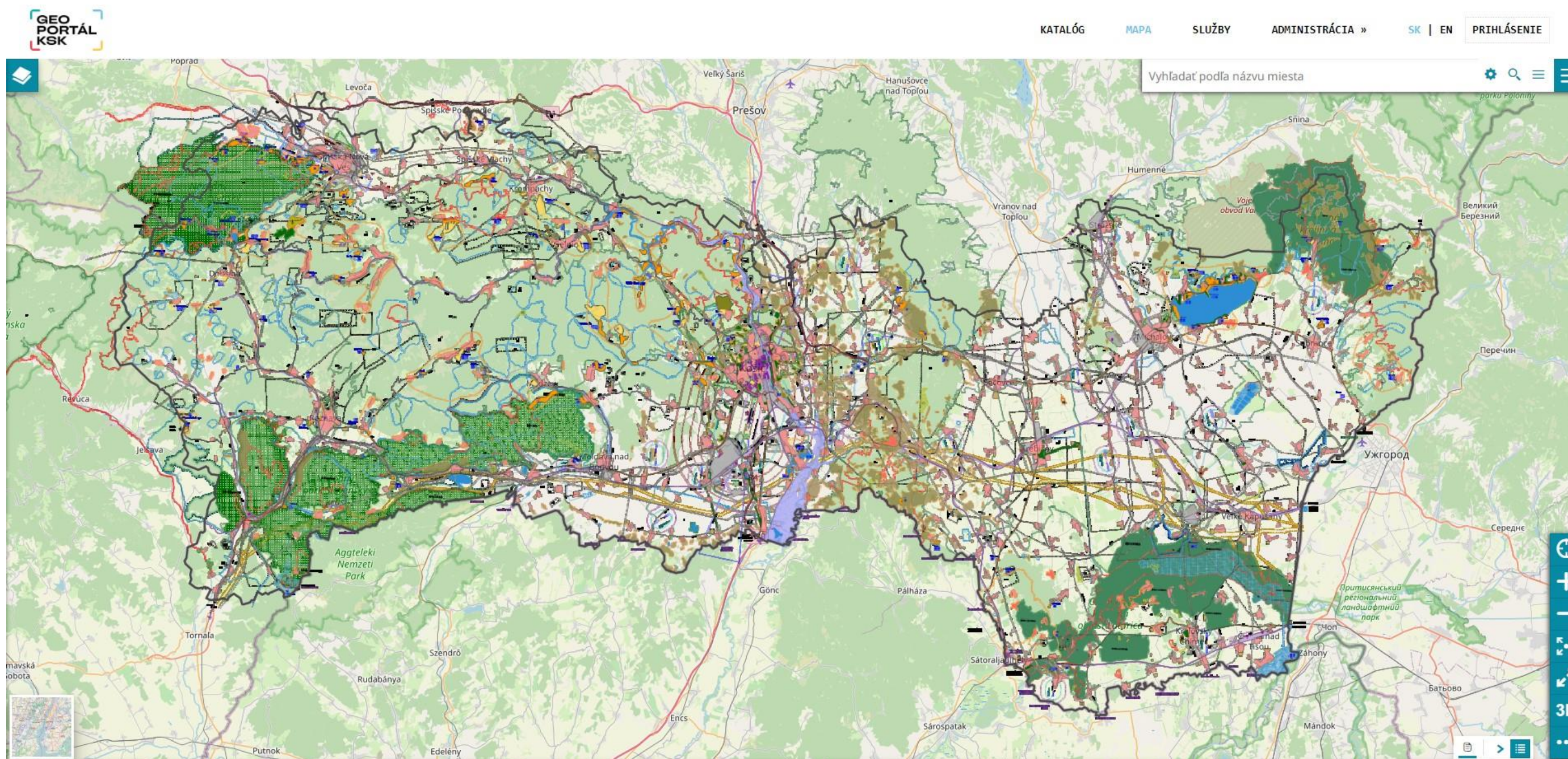


# Príklady dobrej praxe

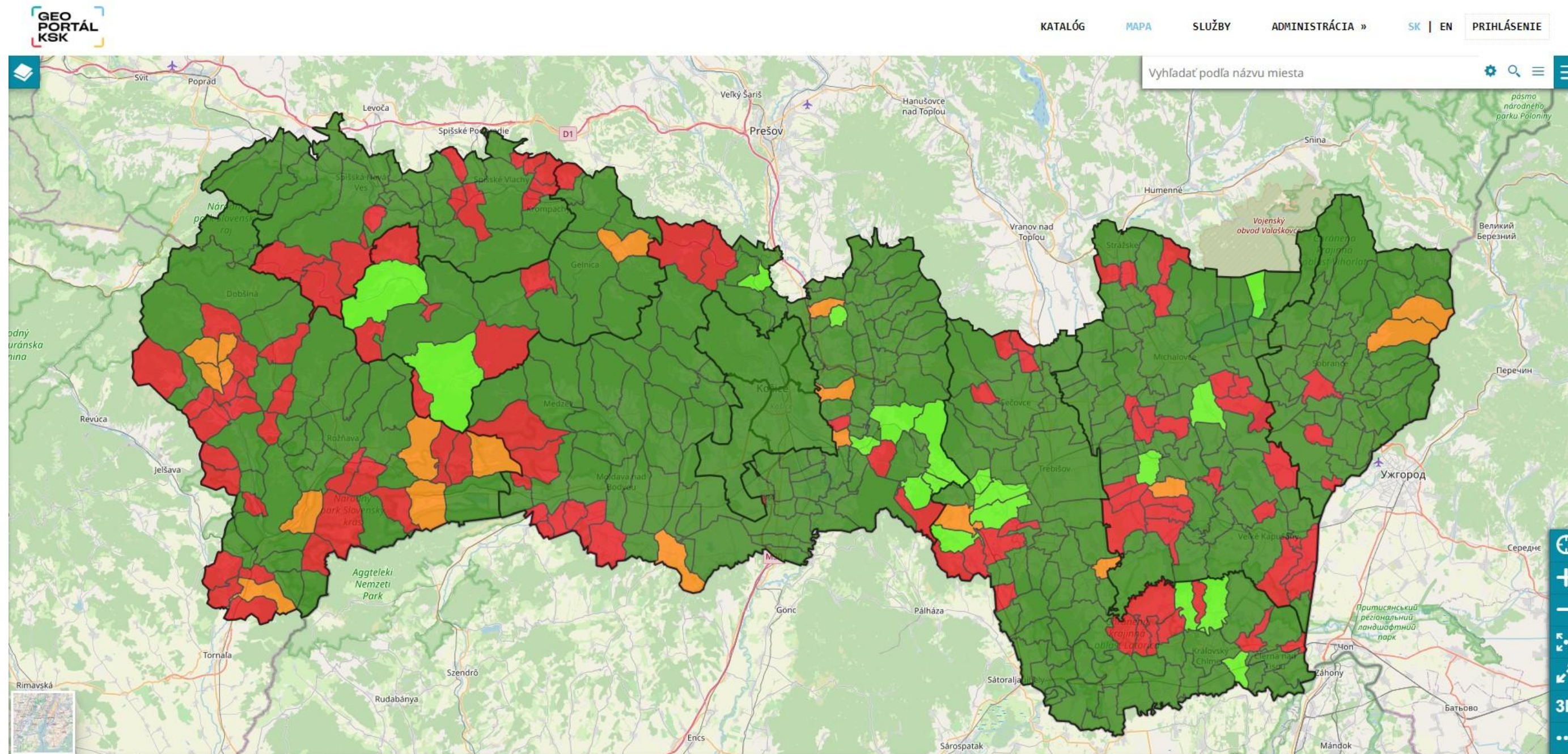
Bratislavský kraj



# ÚZEMNÉ PLÁNOVANIE V GEOPORTÁLI KSK



# ÚZEMNÉ PLÁNOVANIE V GEOPORTÁLI KSK





# Ďalšie kroky v územnom plánovaní Košického kraja

- Obstarávanie Zmien a doplnkov č. 6
- Digitalizácia súčasne platnej územnoplánovacej dokumentácie
- Príprava nového územného plánu regiónu v súlade s legislatívnymi zmenami

**ĎAKUJEM ZA  
POZORNOSŤ**